

EXPUNERE DE MOTIVE

Secțiunea 1

Titlul proiectului de act normativ

LEGE pentru aprobarea Ordonanței de urgență a Guvernului privind executarea serviciilor de aerofotogrammetrie și de realizare a ortofotoplanurilor pe teritoriul României și executarea serviciilor de digitizare și actualizare a Sistemului de identificare a parcelelor agricole pentru Ministerul Agriculturii și Dezvoltării Rurale în perioada 2021-2030

Secțiunea a 2-a

Motivul emiterii actului normativ

1. Descrierea situației actuale

În conformitate cu prevederile *Regulamentului (UE) nr.1307/2013 al Parlamentului European și al Consiliului Uniunii Europene din 17 decembrie 2013 de stabilire a unor norme privind plățile directe acordate fermierilor prin scheme de sprijin în cadrul politicii agricole comune și de abrogare a Regulamentului (CE) nr.637/2008 al Consiliului și a Regulamentului (CE) nr.73/2009 al Consiliului, cu modificările și completările ulterioare, ale Regulamentului (UE) nr.1306/2013 al Parlamentului European și al Consiliului Uniunii Europene din 17 decembrie 2013 privind finanțarea, gestionarea și monitorizarea politicii agricole comune și de abrogare a Regulamentelor (CEE) nr.352/78, (CE) nr.165/94, (CE) nr.2799/98, (CE) nr.814/2000, (CE) nr.1290/2005 și (CE) nr.485/2008 ale Consiliului, cu modificările ulterioare, ale Regulamentului (UE) al Parlamentului European și al Consiliului nr.1305/2013 din 17 decembrie 2013 privind sprijinul pentru dezvoltare rurală acordat din Fondul european agricol pentru dezvoltare rurală (FEADR) și de abrogare a Regulamentului (CE) nr.1698/2005 al Consiliului, ale Regulamentului de punere în aplicare (UE) nr.641/2014 al Comisiei Europene din 16 iunie 2014 de stabilire a normelor de punere în aplicare a*

Regulamentului (UE) nr.1307/2013 al Parlamentului European și al Consiliului de stabilire a unor norme privind plățile directe acordate fermierilor prin scheme de sprijin în cadrul politicii agricole comune, ale Regulamentului delegat (UE) nr.640/2014 al Comisiei Europene din 11 martie 2014 de completare a Regulamentului (UE) nr.1306/2013 al Parlamentului European și al Consiliului în ceea ce privește Sistemul Integrat de Administrare și Control și condițiile pentru refuzarea sau retragerea plăților și pentru sancțiunile administrative aplicabile în cazul plăților directe, al sprijinului pentru dezvoltare rurală și al ecocondiționalității, ale Regulamentului delegat (UE) nr.807/2014 al Comisiei din 11 martie 2014 de completare a Regulamentului (UE) nr.1305/2013 al Parlamentului European și al Consiliului privind sprijinul pentru dezvoltare rurală acordat din Fondul european agricol pentru dezvoltare rurală (FEADR) și de introducere a unor dispoziții tranzitorii, precum și ale Regulamentului (UE) 2220/2020 al Parlamentului European și al Consiliului din 23 decembrie 2020 de stabilire a anumitor dispoziții tranzitorii privind sprijinul acordat din Fondul european agricol pentru dezvoltare rurală (FEADR) și din Fondul european de garantare agricolă (FEAGA) în anii 2021 și 2022 și de modificare a Regulamentelor (UE) nr.1305/2013, (UE) nr.1306/2013 și (UE) nr.1307/2013 în ceea ce privește resursele și aplicarea regulamentelor respective în anii 2021 și 2022 și a Regulamentului (UE) nr.1308/2013 în ceea ce privește resursele și repartizarea unui astfel de sprijin pentru anii 2021 și 2022, este necesară actualizarea Sistemului de Identificare a Parcelelor Agricole, denumit în continuare LPIS, pe baza imaginilor ortofotoplanurilor color.

În conformitate cu prevederile Ordonanței de urgență a Guvernului nr.21/2010 privind executarea serviciilor de aerofotogrammetrie și de realizare a ortofotoplanurilor pe teritoriul României și executarea serviciilor de digitizare și

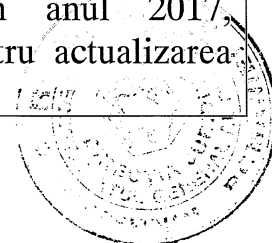
actualizare a Sistemului de identificare a parcelelor agricole pentru Ministerul Agriculturii și Dezvoltării Rurale, aprobată cu modificări prin Legea nr.136/2010, cu modificările și completările ulterioare, începând cu anul 2010 și până la 31 decembrie 2020, ortofotoplanurile au fost realizate de către Ministerul Apărării Naționale.

Este necesară continuarea executării de către Ministerul Apărării Naționale a serviciilor de aerofotogrammetrie și obținere a datelor brute în vederea realizării de ortofotoplanuri noi pentru teritoriul României, în scopul asigurării actualizării LPIS la un interval de maxim 3 ani, pentru punerea în aplicare a cerințelor legislației Uniunii Europene ce reglementează alocarea fondurilor europene în agricultură.

Totodată, având în vedere experiența personalului Ministerului Apărării Naționale implicat în activitatea de digitizare se impune ca acesta să continue și activitatea de digitizare, iar suprafața ce poate fi realizată poate crește până la 25.000 km² pe an, în funcție de necesități.

În contextul noii Politici Agricole Comune 2021-2027, LPIS va juca un rol foarte important datorită noii abordări care va fi implementată pentru alocarea fondurilor europene în agricultură. Noua abordare va avea în vedere utilizarea de tehnologii noi de control, respectiv monitorizarea suprafețelor agricole pe baza imaginilor satelitare de precizie redusă, urmând ca eventualele plăți necuvenite să fie constatate pe baza utilizării LPIS și a imaginilor aeriene/satelitare de rezoluție ridicată. Pentru ca acest proces să poată fi pus în aplicare LPIS trebuie actualizat cel mai târziu o dată la trei ani, pentru a se putea inițializa recuperarea eventualelor plăți necuvenite.

În anul 2021 trebuie realizată achiziția ortofotoplanurilor noi pentru suprafața de 101.246,52 km², acoperită la acest moment de ortofotoplanuri achiziționate în anul 2017, deoarece termenul de 3 ani pentru actualizarea LPIS a fost deja depășit.



Perioada de realizare a serviciilor de aerofotogrammetrie executate în vederea preluării de imagini aeriene utilizate la realizarea ortofotoplanurilor color trebuie realizată cel mai târziu până la data de 01 octombrie a fiecărui an, deoarece trebuie să surprindă elemente specifice din teren, care ulterior nu ar mai fi relevante pentru scopul ortofotoplanului. Achiziția de imagini aeriene este complexă și depinde de mai multe constrângeri cum ar fi:

- achiziția trebuie realizată în perioada în care cerul nu este acoperit cu nori și nu se regăsesc umbre ale acestora la sol;

- terenul agricol trebuie să nu fie inundat cu ape;

- imaginile trebuie să nu conțină umbre care să acopere detaliile din teren. Astfel, se ajunge la constrângeri legate de perioada din cursul zilei în care se pot achiziționa imaginile, respectiv între orele 11⁰⁰-14⁰⁰ în general, în funcție de relieful terenului.

După achiziția imaginilor aeriene, este necesară procesarea acestora pentru obținerea ortofotoplanurilor color, iar această activitate de procesare ocupă mult timp.

O parte din ortofotoplanuri ar trebui să fie disponibile cel mai târziu începând cu luna august 2021 pentru a fi puse la dispoziția personalului care realizează actualizarea LPIS, în vederea realizării sarcinilor de serviciu specifice.

Activitățile de aerofotografiere, procesare și obținere a ortofotoplanurilor color, precum și de digitizare trebuie realizate până la finalul anului. Timpul necesar pentru realizarea acestor activități este foarte scurt raportat la volumul și complexitatea acestora.

Având în vedere infrastructura existentă și personalul implicat în activitățile antemenționate, orice întârziere în începerea acestora după luna iunie poate pune în pericol realizarea și finalizarea acestora la timp și implicit poate atrage sancțiuni și penalități din partea Comisiei Europene pentru nerealizarea sarcinilor asumate de România în vederea exercitării controlului asupra sumelor din

fondurile europene alocate țării noastre pentru agricultură.

Urgența adoptării prezentului proiect de act normativ este dată de următoarele aspecte:

- misiunile de audit ale Comisiei Europene au emis recomandări referitoare la calitatea LPIS și condițiile specifice din România privind necesitatea înlocuirii ortofotoplanurilor la intervale de timp de 3 ani, în ultima perioadă constatându-se schimbări fizico-geografice, respectiv modificări semnificative de peisaj, de infrastructură, înaintarea vegetației forestiere, efectele inundațiilor și altele asemenea. Precizăm că termenul de 3 ani pentru actualizarea LPIS a fost deja depășit pentru ortofotoplanurile achiziționate în anul 2017;

- eliminarea riscului excluderii, parțiale sau totale, de la finanțarea europeană a cheltuielilor alocate României privind măsurile de sprijin, pentru neconformitățile constatate privind actualizarea și întreținerea LPIS;

- evitarea aplicării de penalități României, ca urmare a neactualizării LPIS.

Consecințele neadoptării prezentului proiect de ordonanță de urgență sunt următoarele:

- aplicarea de penalități României, de peste 10 % din pachetul financiar alocat țării noastre de peste 2.000.000.000 euro, ca urmare a neactualizării LPIS în conformitate cu regulamentele mai sus menționate;

- excluderea, parțială sau totală, a României de la finanțarea din Fondul European de Garantare Agricolă (FEGA) și din Fondul European Agricol pentru Dezvoltare Rurală (FEADR). Ambele consecințe conduc, implicit, la pierderea finanțării europene și alocarea fondurilor necesare pentru plata fermierilor români din bugetul național.

Proiectul de act normativ conține reglementări cu caracter special relativ la normele cu caracter general cuprinse în Legea nr. 98/2016 privind achizițiile publice, cu mențiunea că aceste reglementări se încadrează în prevederile art. 31



alin. (6) din Legea nr. 98/2016, care menționează următoarele:

„(6) Prezenta lege nu se aplică contractelor încheiate exclusiv între două sau mai multe autorități contractante în cazul în care sunt îndeplinite cumulativ următoarele condiții:

a) contractul instituie sau pune în aplicare o cooperare între autoritățile contractante participante, cu scopul de a asigura că serviciile publice a căror realizare trebuie să o asigure sunt prestate în vederea îndeplinirii unor obiective comune;

b) punerea în aplicare a cooperării are la bază exclusiv considerații de interes public;

c) autoritățile contractante participante desfășoară pe piața liberă mai puțin de 20% din activitățile vizate de cooperare.”

Astfel, după cum prevede proiectul de act normativ, scopul încheierii contractelor de servicii între MADR și MApN îl reprezintă punerea în aplicare a prevederilor Protocolului ce va fi încheiat între cele două autorități contractante, având ca obiectiv comun implementarea activității de aerofotogrammetrie și de realizare a ortofotoplanurilor, precum și a activității de digitizare și actualizare a Sistemului de Identificare a Parcelelor Agricole pe teritoriul României.

Prin proiectul de act normativ este prevăzută exercitarea unor activități de către o autoritate publică, astfel încât plata de către MADR a serviciilor prestate nu generează profit pentru Ministerul Apărării Naționale. Aceste sume constituie venituri proprii ale structurilor din MApN implicate, fiind acoperite costurile cu cheltuielile materiale (resurse de aviație, utilități, regenerarea capacităților tehnice).

Acestea contribuie la regenerarea resursei de zbor a aeronavelor utilizate și menținerea capabilității de procesare și prelucrare a imaginilor menținând astfel o platformă națională de aerofotogrammetrie de importanță deosebită pentru România, compusă din aeronavă, sistem

	<p>aerofotogrammetric și facilități de prelucrare a imaginilor la nivelul MApN pentru necesitățile naționale din mai multe domenii: siguranță națională, servicii de apărare civilă, protecție civilă, realizare ortofotoplanuri, cadastru imobiliar, program național de actualizare a hărților, punerea la dispoziție UAT-urilor a produselor rezultate, etc.</p> <p>UAT-urile folosesc ortofotoplanurile pentru proiecte finanțate cu fonduri naționale și europene.</p> <p>Având în vedere cele de mai sus, apreciem că prezentul proiect trebuie promovat sub forma unei ordonanțe de urgență și nu a unei legi.</p>
<p>2. Schimbări preconizate</p>	<p>În anul 2020 activitățile de aerofotogrammetrie planificate în contextual situației generate de pandemia COVID-19.</p> <p>Activitatea de aerofotogrammetrie este o activitate de importanță strategică națională. În contextul de securitate internațional este necesară procesarea informațiilor de interes național precum și a intereselor partenerilor strategici ai României. Imaginile aeriene constituie informații deosebit de importante cu diferite nivele de clasificare.</p> <p>Necesitatea de a obține imagini la rezoluție spațială cât mai bună impune respectarea cu strictețe a reglementărilor naționale și NATO în domeniul informațiilor clasificate. Realizarea zborurilor de către MApN constituie o garanție pentru eliminarea riscurilor de incidente de securitate, eliminarea vulnerabilităților la siguranța națională, protejarea intereselor naționale și a partenerilor strategici din NATO care dețin infrastructură militară de importanță deosebită (Scutul antirachetă de la Deveselu, capacități militare în poligoanele de antrenament, etc.). Prin obligațiile asumate de România cu partenerii strategici pentru protejarea investițiilor în infrastructura critică de apărare prin tratatele bilaterale (Guvernul României - Guvernul SUA pentru protejarea scutului antirachetă și a Bazei de la Mihail Kogălniceanu) sunt specificate condiții speciale de executare a</p>

	<p>zborurilor fotogrammetrice deasupra acestor obiective.</p> <p>În contextul internațional de securitate, NATO a solicitat statelor membre intensificarea pregătirii forțelor operaționale prin desfășurarea de exerciții și aplicații naționale și internaționale. România ca țară stat membru, aflată în proximitatea unor actori statali non-NATO, la limita estică a Alianței, fiind expusă unor riscuri reale de securitate militară, a intensificat activitățile de pregătire cu participare națională și internațională, numărul de exerciții și aplicații desfășurate de instituțiile din domeniul siguranței naționale, fiind semnificativ crescut față de perioadele anterioare.</p> <p>Prin prezentul act normativ se preconizează :</p> <ul style="list-style-type: none"> - continuarea asigurării cadrului legal pentru activitatea de aerofotogrammetrie și de realizare a ortofotoplanurilor, precum și pentru activitatea de digitizare și actualizare a LPIS pentru următorii 10 ani, în vederea punerii în aplicare a cerințelor legislației Uniunii Europene ce reglementează alocarea fondurilor europene în agricultură; - evitarea aplicării de penalități României, de peste 10 % din pachetul financiar alocat țării noastre de peste 2.000.000.000 euro, ca urmare a neactualizării LPIS în conformitate cu regulamentele mai sus menționate; - eliminarea riscului excluderii, parțiale sau totale, de la finanțarea europeană a cheltuielilor alocate României privind măsurile de sprijin, pentru neconformitățile constatate privind actualizarea și întreținerea LPIS.
3. Alte informații	Nu este cazul.
<p align="center">Secțiunea a 3-a Impactul socioeconomic al proiectului de act normativ</p>	
1. Impactul macroeconomic	Prin neactualizarea LPIS, România nu va mai beneficia de plățile directe în integralitatea lor, ținând cont de faptul că se vor aplica penalități, de peste 10 % din pachetul financiar alocat țării noastre de peste 2.000.000.000 euro, mergând

	până la excluderea, parțială sau totală, de la finanțarea europeană în funcție de neconformitățile constatate de către reprezentanții Comisiei Europene.
1 ¹ . Impactul asupra mediului concurențial și domeniului ajutoarelor de stat	Proiectul de act normativ nu se referă la acest subiect.
2. Impactul asupra mediului de afaceri	Proiectul de act normativ nu se referă la acest subiect.
2 ¹ . Impactul asupra sarcinilor administrative	Nu este cazul.
2 ² . Impactul asupra întreprinderilor mici și mijlocii	Nu este cazul.
3. Impactul social	Proiectul de act normativ nu se referă la acest subiect.
4. Impactul asupra mediului	Proiectul de act normativ nu se referă la acest subiect.
5. Alte informații	Nu este cazul.

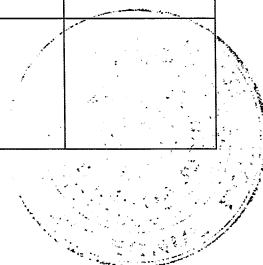
Secțiunea a 4-a

Impactul financiar asupra bugetului general consolidat, atât pe termen scurt, pentru anul curent, cât și pe termen lung (pe 5 ani)

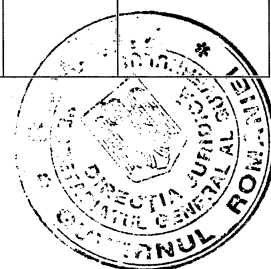
Prezentul proiect de act normativ nu are impact asupra bugetului general consolidat.

- mii lei -

Indicatori	Anul curent	Următorii 5 ani					Media pe 5 ani
		1	2	3	4	5	
	2021	2022	2023	2024	2025	2026	
1. Modificări ale veniturilor bugetare, plus/minus, din care:							
a) buget de stat, din acesta:							
(i) impozit pe profit							



(ii) impozit pe venit							
b) bugete locale:							
(i) impozit pe profit							
c) bugetul asigurărilor sociale de stat:							
(i) contribuții de asigurări							
2. Modificări ale cheltuielilor bugetare, plus/minus, din care:							
a) buget de stat, din acesta:							
(i) cheltuieli de personal							
(ii) bunuri și servicii							
b) bugete locale:							
(i) cheltuieli de personal							
(ii) bunuri și servicii							
c) bugetul asigurărilor sociale de stat:							



(i) cheltuieli de personal							
(ii) bunuri și servicii							
3. Impact financiar, plus/minus, din care:							
a) buget de stat							
b) bugete locale							
4. Propuneri pentru acoperirea creșterii cheltuielilor bugetare							
5. Propuneri pentru a compensa reducerea veniturilor bugetare							
6. Calcule detaliate privind fundamentare a modificărilor veniturilor și/sau cheltuielilor bugetare							
7. Alte informații							
<p>Fondurile necesare pentru plata serviciilor de aerfotogrammetrie și de realizare a ortofotoplanurilor, precum și pentru plata serviciilor de digitizare și actualizare LPIS se asigură de la bugetul de stat, prin bugetul Ministerului Agriculturii și Dezvoltării Rurale, în limita sumelor aprobate prin legile bugetare anuale.</p>							

Impactul financiar asupra bugetului de stat prin plata serviciilor nu poate fi cuantificat la acest moment, având în vedere faptul că nu se cunosc detaliile tehnice, acestea urmând a fi detaliate prin protocolul ce se va încheia ulterior între cele două instituții contractante.

Secțiunea a 5-a

Efectele proiectului de act normativ asupra legislației în vigoare

<p>1. Măsuri normative necesare pentru aplicarea prevederilor proiectului de act normativ:</p> <p>a) Acte normative în vigoare ce vor fi modificate sau abrogate, ca urmare a intrării în vigoare a proiectului de act normativ;</p> <p>b) Acte normative ce urmează a fi elaborate în vederea implementării noilor dispoziții.</p>	<p>Ca urmare a intrării în vigoare a prezentului proiect de act normativ se abrogă Ordonanța de urgență a Guvernului nr.21/2010 privind executarea serviciilor de aerofotogrammetrie și de realizare a ortofotoplanurilor pe teritoriul României și executarea serviciilor de digitizare și actualizare a Sistemului de Identificare a Parcelelor Agricole pentru Ministerul Agriculturii și Dezvoltării Rurale, publicată în Monitorul Oficial al României, Partea I, nr.199 din 30 martie 2010, aprobată cu modificări prin Legea nr.136/2010, cu modificările și completările ulterioare.</p> <p>Proiectul de act normativ nu se referă la acest subiect.</p>
<p>1¹. Compatibilitatea proiectului de act normativ cu legislația în domeniul achizițiilor publice</p>	<p>Nu este cazul.</p>
<p>2. Conformitatea proiectului de act normativ cu legislația comunitară în cazul proiectelor ce transpun prevederi comunitare</p>	<p>Prezentul proiect de act normativ a fost elaborat în conformitate cu următoarele reglementări europene:</p> <ul style="list-style-type: none"> - Regulamentul (UE) nr.1307/2013 al Parlamentului European și al Consiliului Uniunii Europene din 17 decembrie 2013 de stabilire a unor norme privind plățile directe acordate fermierilor prin scheme de sprijin în cadrul politicii agricole comune și de abrogare a Regulamentului (CE) nr.637/2008 al Consiliului și


a Regulamentului (CE) nr.73/2009 al Consiliului, publicat în Jurnalul Oficial al Uniunii Europene nr.L 347 din 20 decembrie 2013, cu modificările și completările ulterioare;

- Regulamentul (UE) nr.1306/2013 al Parlamentului European și al Consiliului Uniunii Europene din 17 decembrie 2013 privind finanțarea, gestionarea și monitorizarea politicii agricole comune și de abrogare a Regulamentelor (CEE) nr.352/78, (CE) nr. 165/94, (CE) nr. 2799/98, (CE) nr. 814/2000, (CE) nr. 1290/2005 și (CE) nr.485/2008 ale Consiliului, publicat în Jurnalul Oficial al Uniunii Europene nr. L347 din 20 decembrie 2013, cu modificările ulterioare;


- Regulamentul (UE) al Parlamentului European și al Consiliului nr.1305/2013 din 17 decembrie 2013 privind sprijinul pentru dezvoltare rurală acordat din Fondul european agricol pentru dezvoltare rurală (FEADR) și de abrogare a Regulamentului (CE) nr.1698/2005 al Consiliului, publicat în Jurnalul Oficial al Uniunii Europene nr.L347 din 20 decembrie 2013, cu modificările ulterioare;

- Regulamentul de punere în aplicare (UE) nr.641/2014 al Comisiei Europene din 16 iunie 2014 de stabilire a normelor de punere în aplicare a Regulamentului (UE) nr.1307/2013 al Parlamentului European și al Consiliului de stabilire a unor norme privind plățile directe acordate fermierilor prin scheme de sprijin în cadrul politicii agricole comune, publicat în Jurnalul Oficial al Uniunii Europene nr. L 181 din 20 iunie 2014;


- Regulamentul delegat (UE) nr.640/2014 al Comisiei Europene din 11 martie 2014 de completare a Regulamentului (UE) nr.1306/2013 al Parlamentului European și al Consiliului în ceea ce privește Sistemul Integrat de Administrare și Control și condițiile pentru refuzarea sau retragerea plăților și pentru sancțiunile administrative aplicabile în cazul plăților directe, al sprijinului pentru dezvoltare rurală și al ecocondiționității, publicat în Jurnalul Oficial al Uniunii Europene nr. L 181 din 20 iunie 2014;



	<p>- Regulamentul delegat (UE) nr.807/2014 al Comisiei din 11 martie 2014 de completare a Regulamentului (UE) nr.1305/2013 al Parlamentului European și al Consiliului privind sprijinul pentru dezvoltare rurală acordat din Fondul european agricol pentru dezvoltare rurală (FEADR) și de introducere a unor dispoziții tranzitorii, publicat în Jurnalul Oficial al Uniunii Europene nr.L 227 din 31 iulie 2014, cu modificările ulterioare;</p> <p>- Regulamentul (UE) 2220/2020 al Parlamentului European și al Consiliului din 23 decembrie 2020 de stabilire a anumitor dispoziții tranzitorii privind sprijinul acordat din Fondul european agricol pentru dezvoltare rurală (FEADR) și din Fondul european de garantare agricolă (FEGA) în anii 2021 și 2022 și de modificare a Regulamentelor (UE) nr. 1305/2013, (UE) nr.1306/2013 și (UE) nr.1307/2013 în ceea ce privește resursele și aplicarea regulamentelor respective în anii 2021 și 2022 și a Regulamentului (UE) nr.1308/2013 în ceea ce privește resursele și repartizarea unui astfel de sprijin pentru anii 2021 și 2022, publicat în Jurnalul Oficial al Uniunii Europene nr. L 437/1 din 28.12.2020.</p>
3. Măsuri normative necesare aplicării directe a actelor normative comunitare	Proiectul de act normativ nu se referă la acest subiect.
4. Hotărâri ale Curții de Justiție a Uniunii Europene	Proiectul de act normativ nu se referă la acest subiect.
5. Alte acte normative și/sau documente internaționale din care decurg angajamente	Proiectul de act normativ nu se referă la acest subiect.
6. Alte informații	Nu este cazul.
<p>Secțiunea a 6-a Consultările efectuate în vederea elaborării proiectului de act normativ</p>	
1. Informații privind procesul de consultare cu organizații neguvernamentale, institute de cercetare și alte organisme implicate	Proiectul de act normativ nu se referă la acest subiect.
2. Fundamentarea alegerii organizațiilor cu care a avut loc consultarea, precum și a modului în care activitatea acestor organizații este legată de obiectul proiectului de act normativ	Proiectul de act normativ nu se referă la acest subiect.



3. Consultările organizate cu autoritățile administrației publice locale, în situația în care proiectul de act normativ are ca obiect activități ale acestor autorități, în condițiile Hotărârii Guvernului nr.521/2005 privind procedura de consultare a structurilor asociative ale autorităților administrației publice locale la elaborarea proiectelor de acte normative	Proiectul de act normativ nu se referă la acest subiect.
4. Consultările desfășurate în cadrul consiliilor interministeriale, în conformitate cu prevederile Hotărârii Guvernului nr.750/2005 privind constituirea consiliilor interministeriale permanente	Proiectul de act normativ nu se referă la acest subiect.
5. Informații privind avizarea de către: a) Consiliul Legislativ b) Consiliul Suprem de Apărare a Țării c) Consiliul Economic și Social d) Consiliul Concurenței e) Curtea de Conturi	Proiectul de act normativ a fost avizat de Consiliul Legislativ prin avizul nr. 507/2021.
6. Alte informații	Nu este cazul.
Secțiunea a 7-a Activități de informare publică privind elaborarea și implementarea proiectului de act normativ	
1. Informarea societății civile cu privire la necesitatea elaborării proiectului de act normativ	În procesul de elaborare a proiectului de act normativ au fost respectate prevederile art.7 alin.(13) din Legea nr.52/2003 privind transparența decizională, republicată.
2. Informarea societății civile cu privire la eventualele impacturi asupra mediului în urma implementării proiectului de act normativ, precum și efectele asupra sănătății și securității cetățenilor sau diversității biologice	Proiectul de act normativ nu se referă la acest subiect.
3. Alte informații	Nu este cazul.
Secțiunea a 8-a Măsuri de implementare	
1. Măsurile de punere în aplicare a proiectului de act normativ de către autoritățile administrației publice centrale și/sau locale –înființarea unor noi organisme sau extinderea competențelor instituțiilor existente	Proiectul de act normativ nu se referă la acest subiect.
2. Alte informații	Nu este cazul.



Față de cele prezentate, a fost elaborat proiectul de Lege pentru aprobarea Ordonanței de urgență a Guvernului privind executarea serviciilor de aerofotogrammetrie și de realizare a ortofotoplanurilor pe teritoriul României și executarea serviciilor de digitizare și actualizare a Sistemului de identificare a parcelelor agricole pentru Ministerul Agriculturii și Dezvoltării Rurale în perioada 2021-2030, pe care îl supunem Parlamentului spre adoptare.

PRIM-MINISTRU



FLORIN VASILESCU

